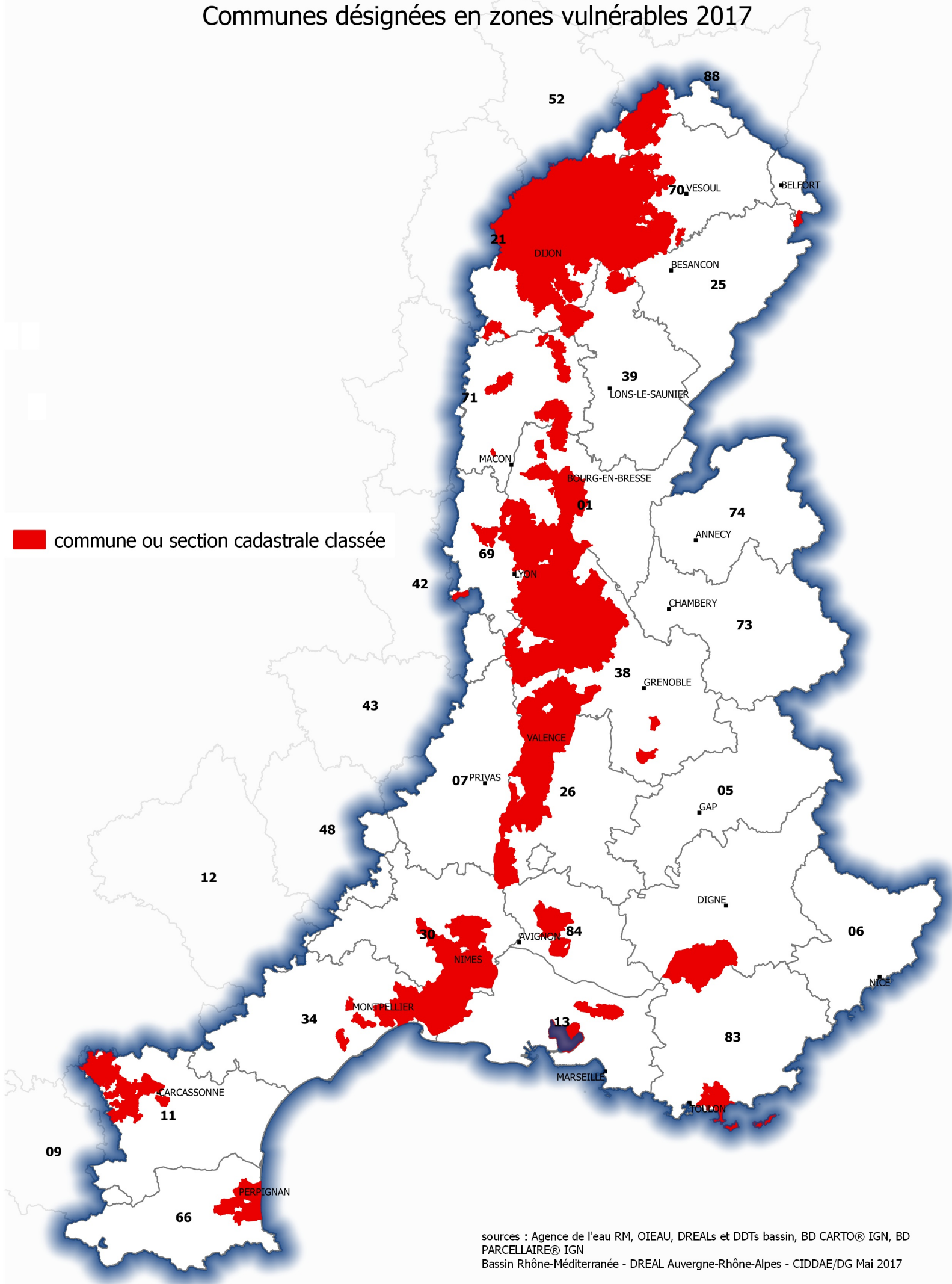


BASSIN Rhône-Méditerranée

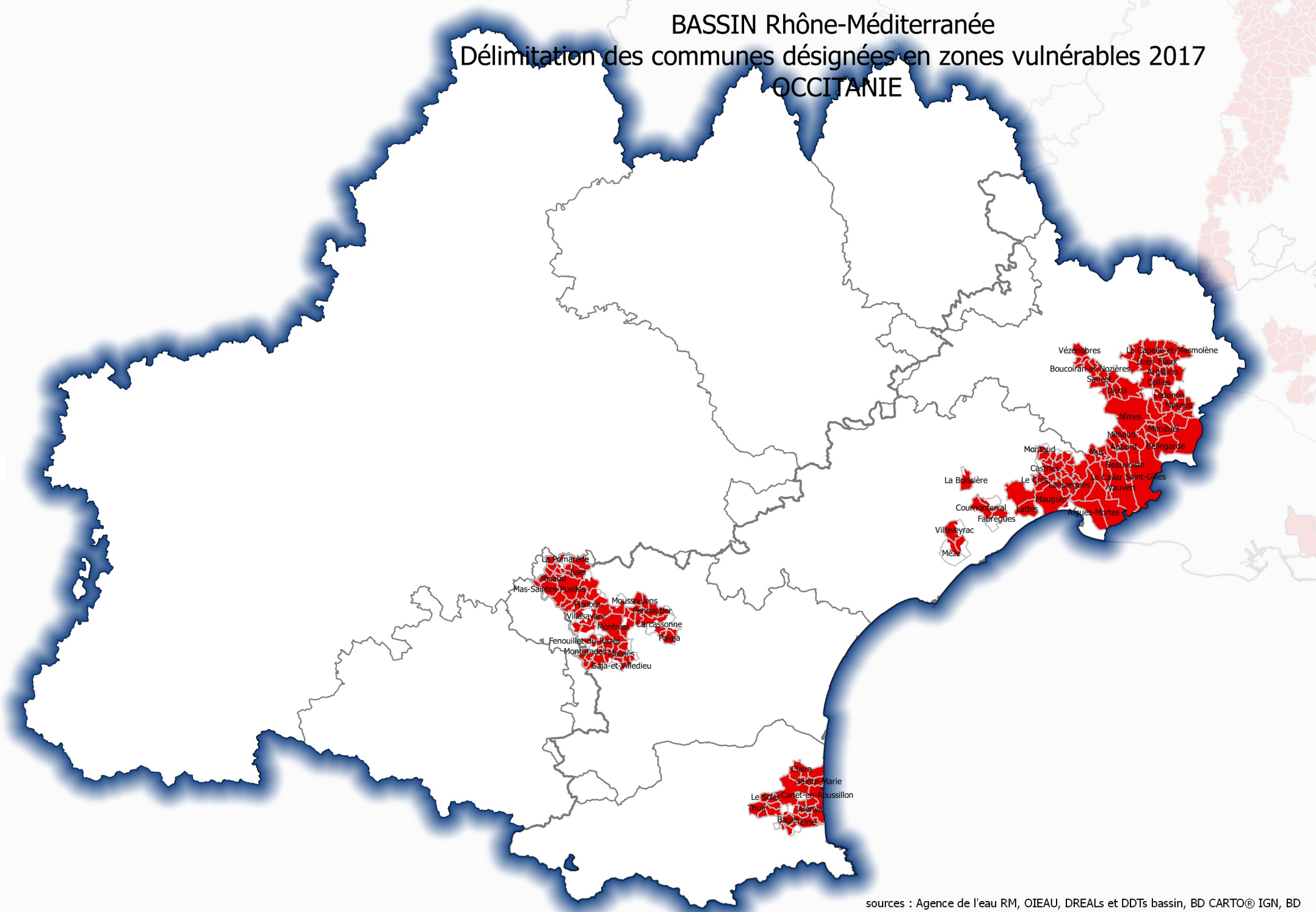
Communes désignées en zones vulnérables 2017



BASSIN Rhône-Méditerranée

Délimitation des communes désignées en zones vulnérables 2017

OCCITANIE

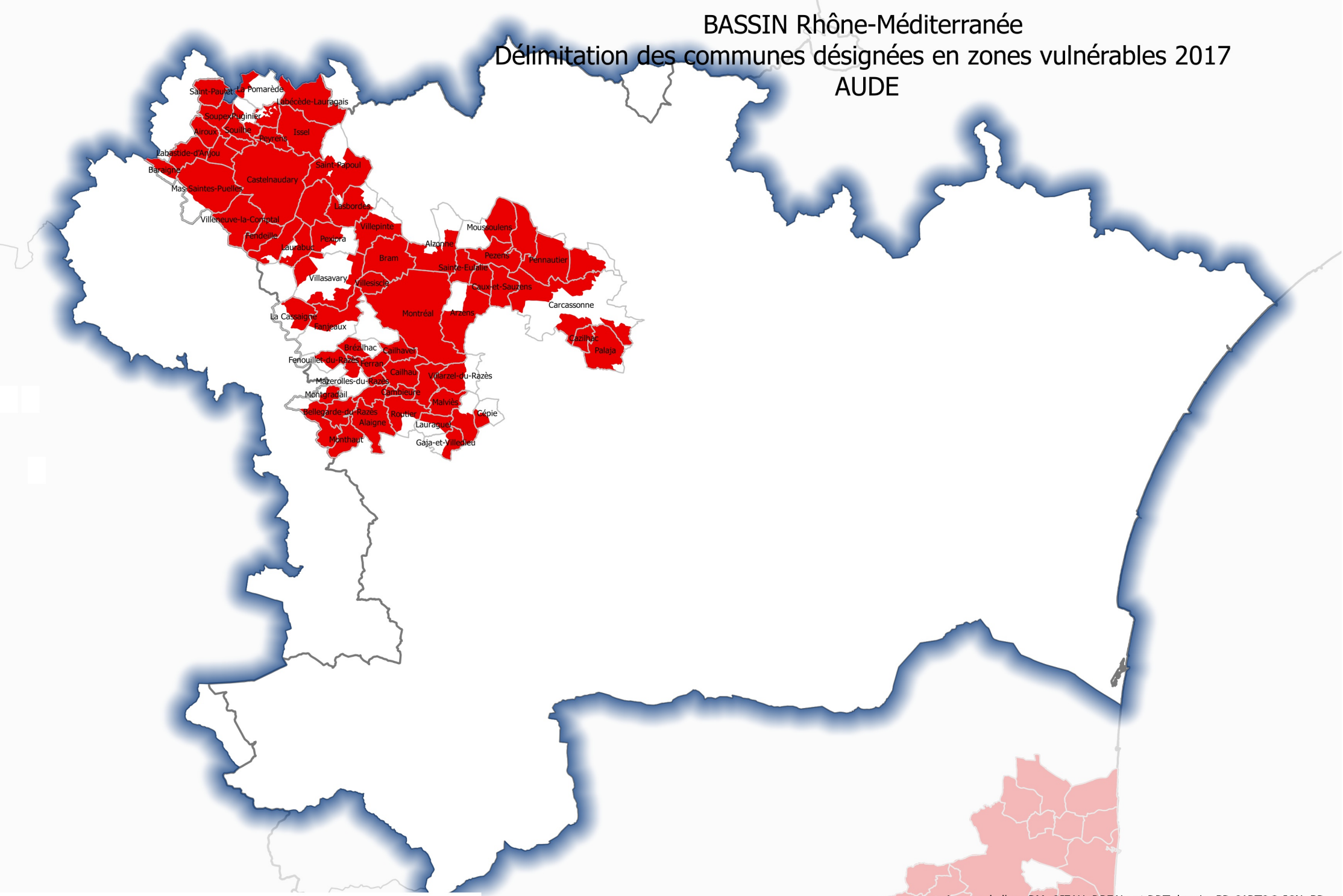


 commune ou section cadastrale en zone vulnérable

BASSIN Rhône-Méditerranée

Délimitation des communes désignées en zones vulnérables 2017

AUDE



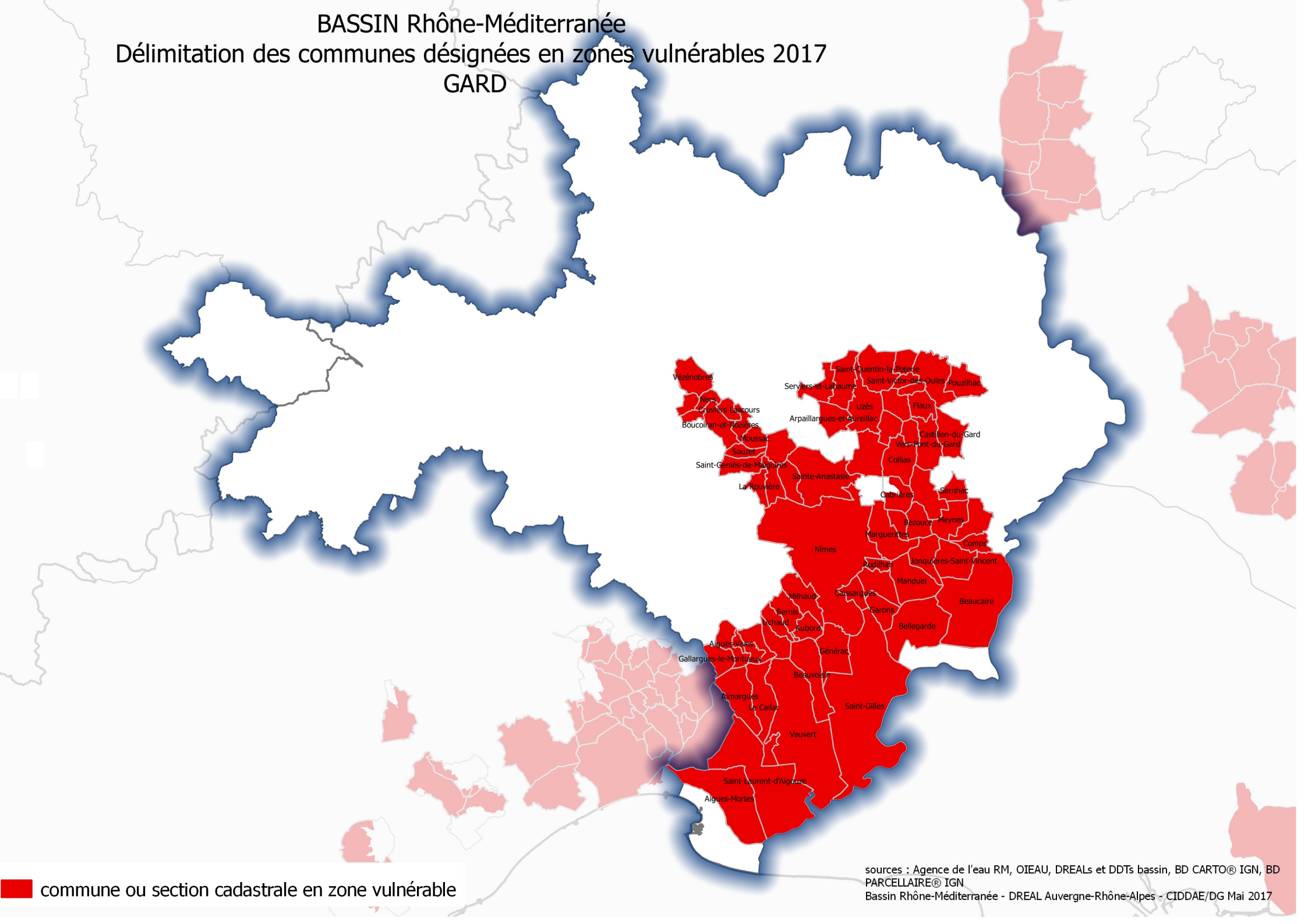
 commune ou section cadastrale en zone vulnérable

sources : Agence de l'eau RM, OIEAU, DREALs et DDTs bassin, BD CARTO® IGN, BD PARCELLAIRE® IGN
Bassin Rhône-Méditerranée - DREAL Auvergne-Rhône-Alpes - CIDDAE/DG Mai 2017

BASSIN Rhône-Méditerranée

Délimitation des communes désignées en zones vulnérables 2017

GARD

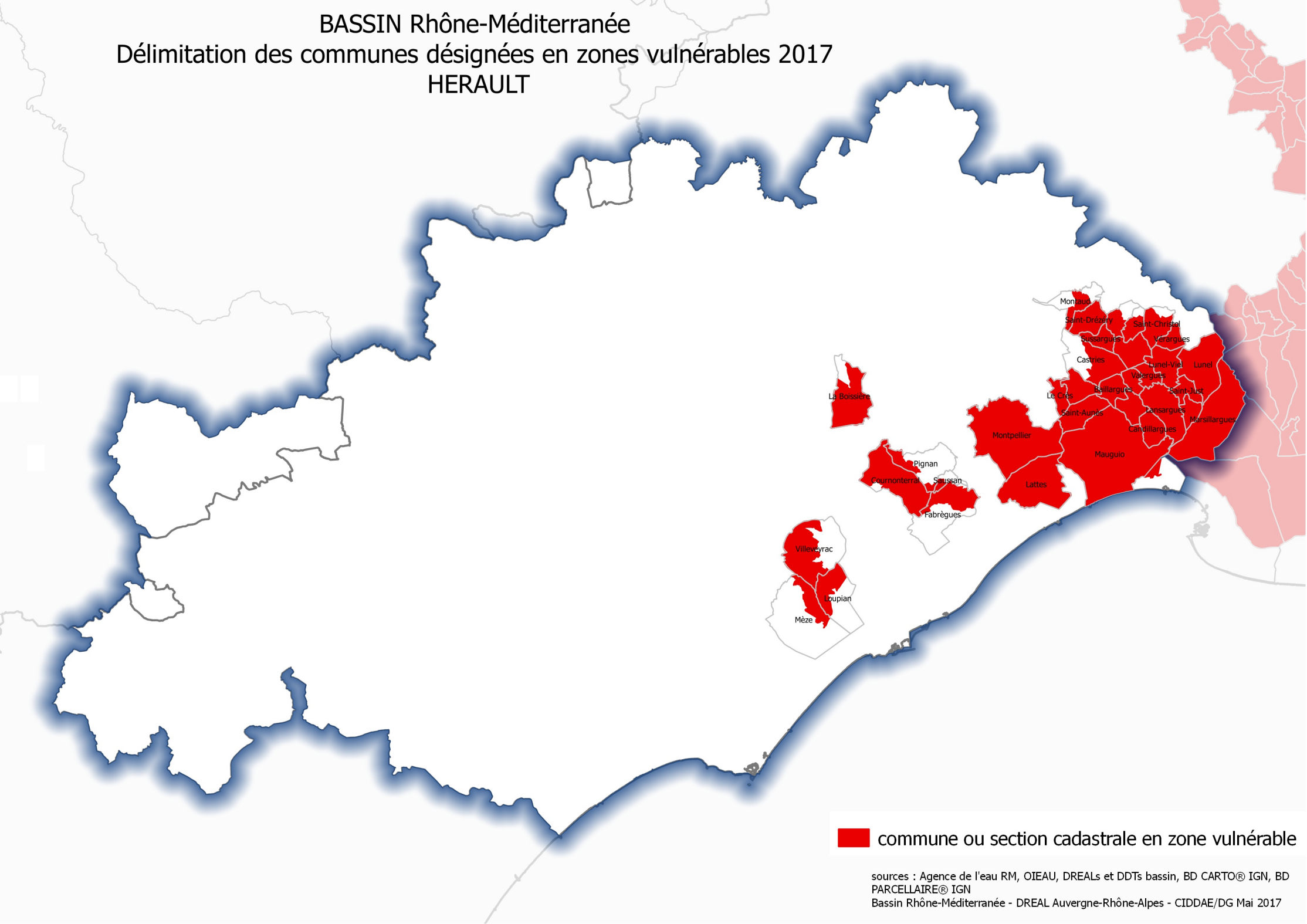


 commune ou section cadastrale en zone vulnérable

BASSIN Rhône-Méditerranée

Délimitation des communes désignées en zones vulnérables 2017

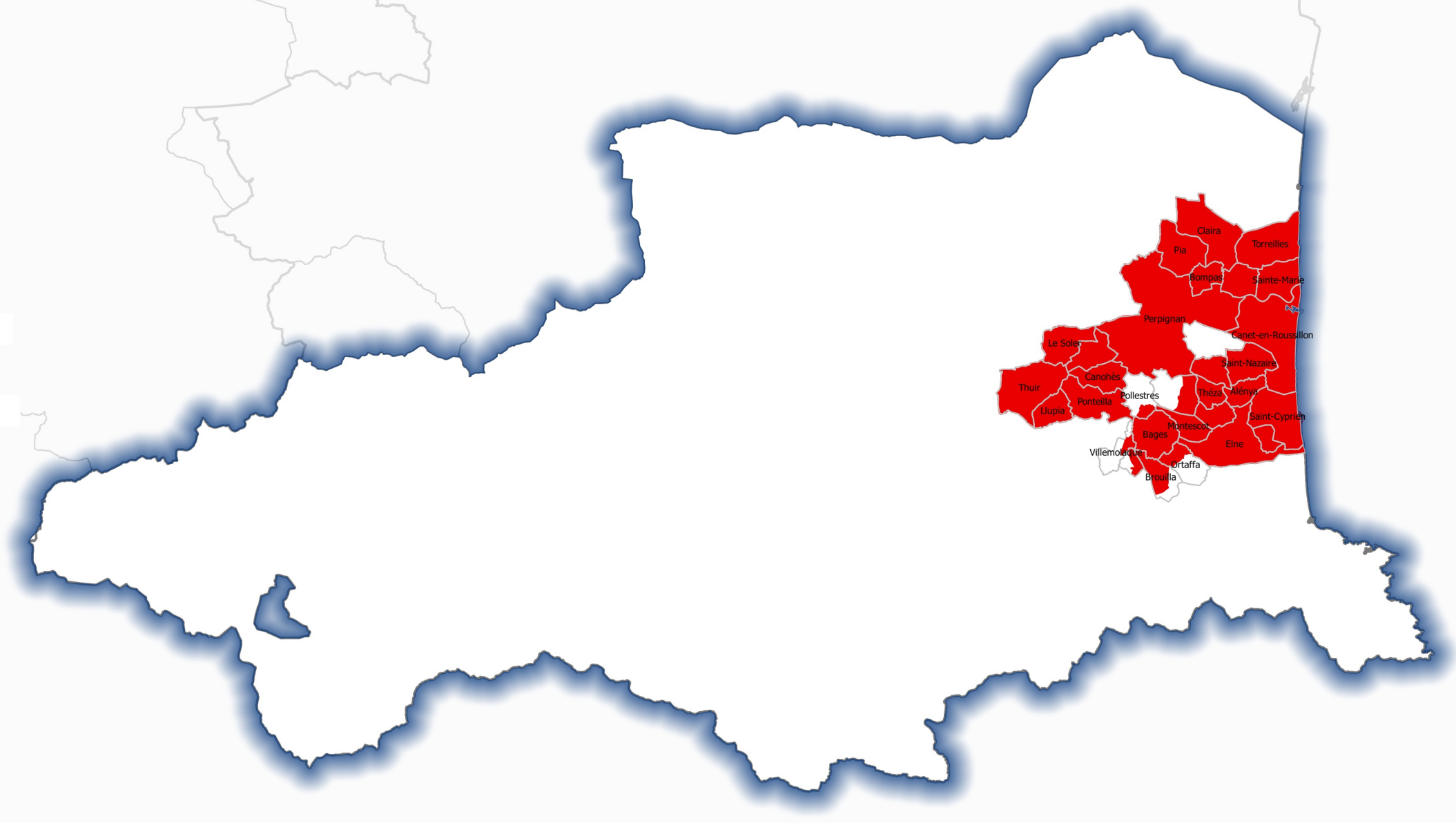
HERAULT



 commune ou section cadastrale en zone vulnérable

sources : Agence de l'eau RM, OIEAU, DREALs et DDTs bassin, BD CARTO® IGN, BD PARCELLAIRE® IGN
Bassin Rhône-Méditerranée - DREAL Auvergne-Rhône-Alpes - CIDDAE/DG Mai 2017

BASSIN Rhône-Méditerranée
Délimitation des communes désignées en zones vulnérables 2017
PYRENEES-ORIENTALES



 commune ou section cadastrale en zone vulnérable